


ZONE

D'AMÉNAGEMENT

CONCERTÉ

ATALANTE VIASILVA



VIASILVA

## Dossier d'enquête publique préalable à la Déclaration d'Utilité Publique

de la Zone d'Aménagement Concerté  
« ATALANTE VIASILVA »



### 2.2 PLAN DE SITUATION

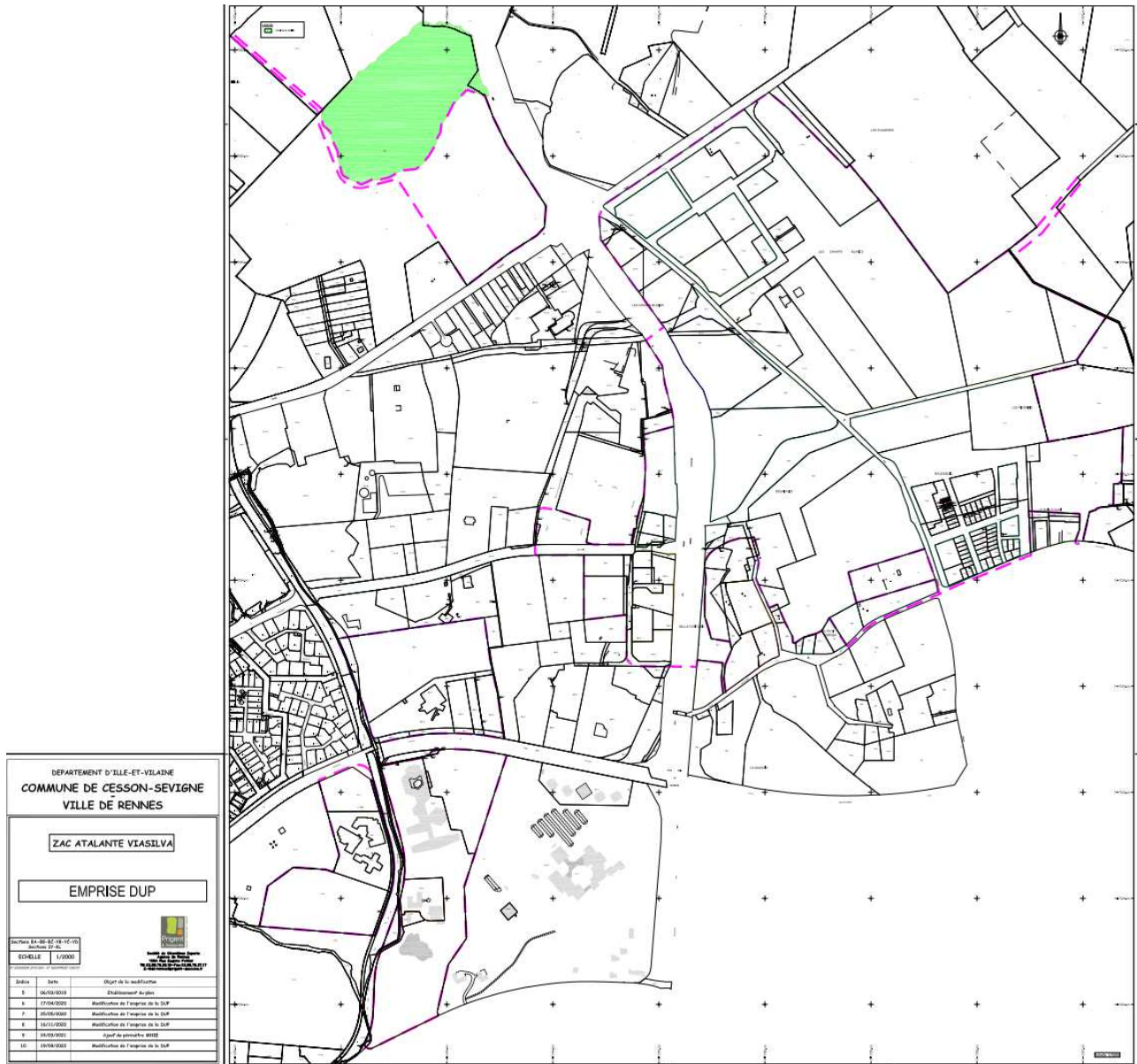
RENNES MÉTROPOLE  
COMMUNES DE CESSON-SÉVIGNÉ ET RENNES

Aménageur : SPLA VIASILVA – 1, rue Geneviève de Gaulle-Anthonioz  
CS 50726 – 35207 RENNES Cedex 2 – Tél. : 02.99.35.15.15

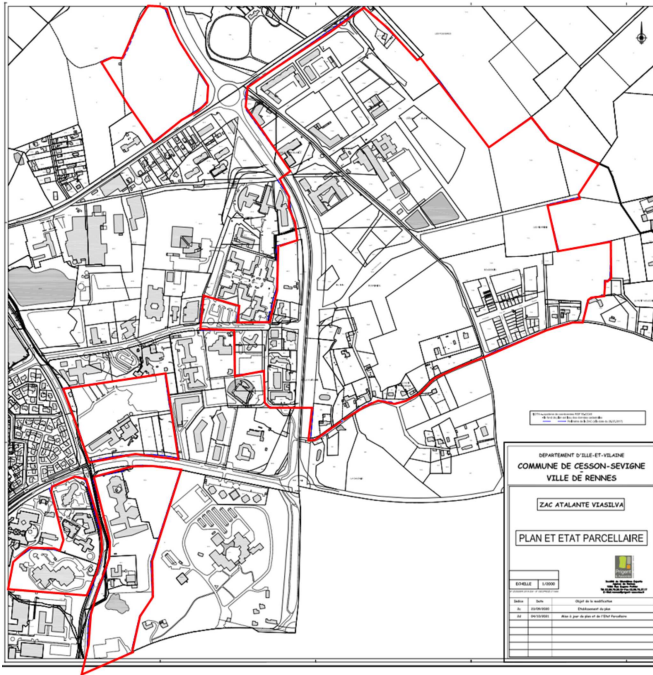


- |   |   |  |  |
|---|---|--|--|
|  Périmètres des opérations d'aménagement |  Espaces naturels  |  Quartiers et hameaux existants |  Surfaces bâties et à bâtir |
|  Future ligne b du métro                 |  Espaces agricoles |  Trame verte et bleue ViaSilva  |  |

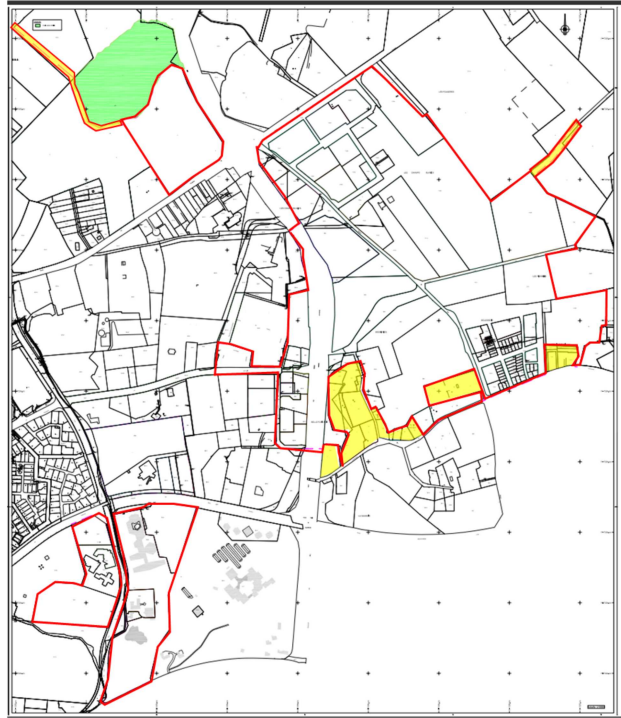
Périmètre de la DUP Atalante ViaSilva



Périmètre de ZAC



Périmètre de DUP et éléments différents ■



DEPARTEMENT D'ILLE-ET-VILAINE  
**COMMUNE DE CESSON-SEVIGNE**  
**VILLE DE RENNES**

**ZAC ATALANTE VASILVA**

**EMPRISE DUP**

Document BA 100 000 000 000  
Service D 10  
**ÉCHELLE 1/2000**

N°	Date	Objet de la modification
5	06/03/2019	Établissement de plan
6	17/04/2020	Modification de l'emprise de la ZUP
7	20/07/2020	Modification de l'emprise de la ZUP
8	14/11/2020	Modification de l'emprise de la ZUP
9	24/03/2021	Plan de déclassement AM2E
10	19/07/2022	Modification de l'emprise de la ZUP

